



Election risk data in high risk environments: Lessons from Burundi

**Gabrielle Bardall
Université de Montréal**

**International IDEA
Electoral Risk Management (ERM) Conference
Addis Ababa, Ethiopia, 01 to 03 December
2015**

Cartographie du conflit au Burundi en 2015

Cartographie des manifestations et des violences au Burundi

[+ SOUMETTRE UN ÉVÉNEMENT](#)

[ACCUEIL](#) [RAPPORTS](#) [SOUMETTRE UN ÉVÉNEMENT](#) [RECEVOIR DES MISES À JOUR](#) [CONTACTEZ-NOUS](#)

[A PROPOS DE LA CARTE](#) [ABOUT THE MAP](#) [TÉLÉCHARGEZ LES RAPPORTS](#) [CARTE ENTIÈRE](#)

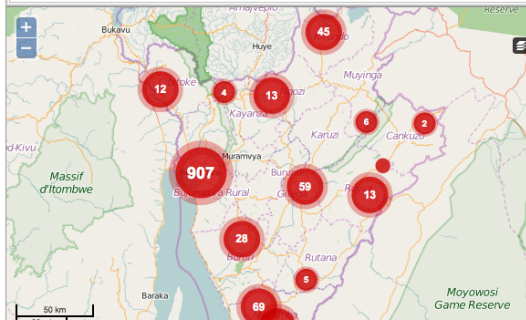
Cette carte regroupe les rapports de manifestations et des activités et violences liées au Burundi lors de la crise politique de 2015 et de la période électorale. Voir « À propos de la carte » pour plus d'informations.

FILTRES → **TOUT** NOUVELLES PHOTOS VIDÉO

[VIEW FULL MAP](#)

Pour intégrer cette carte dans votre propre site utiliser ce code HTML:

```
<iframe src="https://2015burundi.crowdmap.com/iframemap" width="515px" height="430px"></iframe>
```



FILTRE DES CATÉGORIES [CACHER]

TOUTES CATÉGORIES

- MANIFESTATION PACIFIQUE/ PEACEFUL PROTEST
- AFFRONTEMENTS/ CLASHES
- ENLÈVEMENT/ KIDNAPPING
- FOUILLES/SEARCHES
- ARRÊTATIONS/ ARRESTS
- BLESSURES/INJURIES
- MORTS/DEATHS
- VIOLENCE SEXISTE/ GENDER-BASED VIOLENCE

Français (FR)

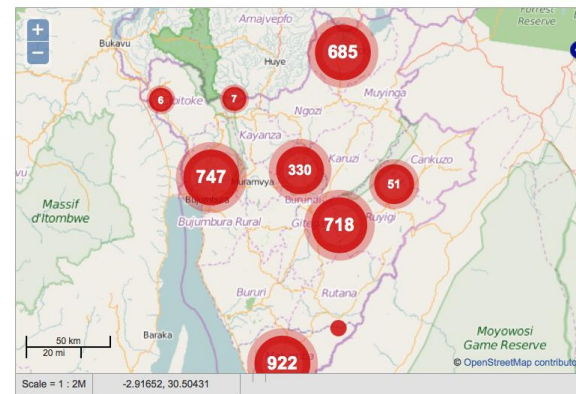
[RECHERCHER](#)

INAMA

Mapping Burundi elections 2015

[ACCUEIL](#) [RAPPORTS](#) [CONTACTEZ-NOUS](#)

FILTRES → **TOUT** NOUVELLES PHOTOS VIDÉO



Scale = 1 : 2M -2.91652, 30.50431

Interval: **Auto** A partir de: **Oct 2014** Jusqu'à: **Nov 2015** Plus d'informations



FILTRE DES CATÉGORIES [CACHER]

Toutes catégories

- Initiatives de paix
- Incidents de violence (Intimidations)
- Insécurité en général
- Tensions politiques et électorales
- Préparations aux élections et meetings politiques
- Controverses autour du 3ème mandat de pierre nkurunziza
- Registration Irregularities
- Trusted Reports
- Incidents de violence électorale
- Mouvements de réfugiés et

Français (FR)

[RECHERCHER](#)

Élections Burundi 2015

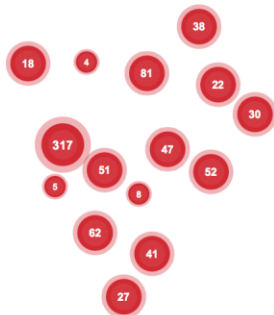
Prévenir la violence. Promouvoir la paix.

Nous contribuons à créer une culture des élections paisibles et transparentes à travers la documentation et les initiatives de paix menées à travers le pays.

Démarche: Alerte précoce, réponse rapide.

[ACCUEIL](#) [RAPPORTS](#) [CONTACTEZ-NOUS](#) [A PROPOS DE NOUS](#)

Filtrage des rapports par



50 km
20 mi

Scale = 1 : 2M -2.77497, 31.07377

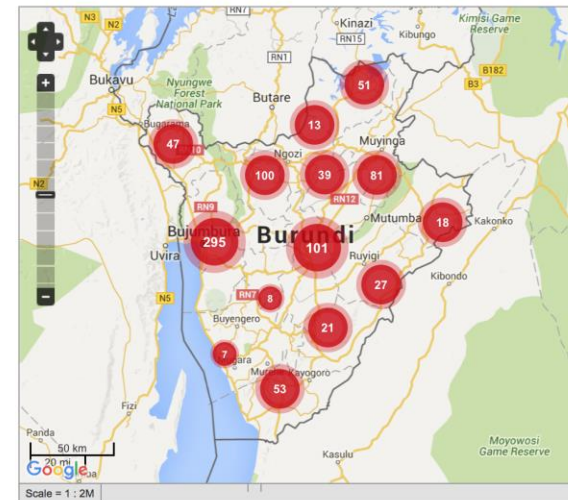
CNAP

Commission Nationale Permanente de lutte contre la prolifération de armes légères et ce pour centre

[ACCUEIL](#) [RAPPORTS](#) [ARMES](#) [BILAN](#) [AUTEURS](#) [VICTIMES](#) [LIEUX](#) [HEURES](#) [PAR PROVINCE](#)

Répartition des incidents par cause

FILTRES → **RAPPORTS** NOUVELLES PHOTOS VIDÉO TOUT



Scale = 1 : 2M

FILTRE DES CATÉGORIES [HIDE]

TOUTES CATÉGORIES

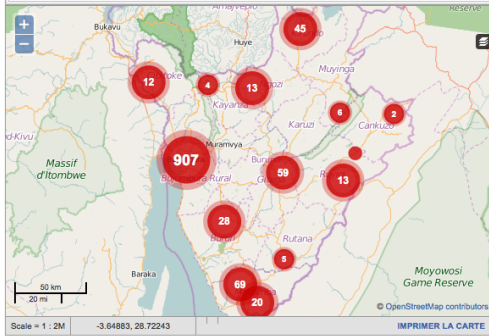
- BANDITISME (GROUPE)
- BAVURE DES FORCES DE L'ORDRE
- CONFLIT DOMESTIQUE
- CONFLIT FONCIER
- CONFRONTATION A CARACTERE POLITIQUE
- NON-INTENTIONNELLE
- SUICIDE
- VIOL
- VIOLENCE CONJUGALE
- VOL A MAIN ARMEE
- AUTRE
- INDETERMINE

Cette carte regroupe les rapports de manifestations et des activités et violences liées au Burundi lors de la crise politique de 2015 et de la période électorale. Voir « À propos de la carte » pour plus d'informations.

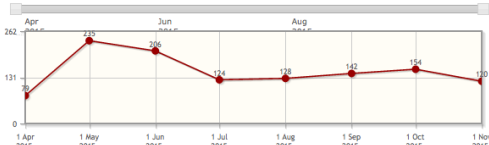
FILTRES → TOUT Nouvelles PHOTOS VIDÉO
VIEW FULL MAP

Pour intégrer cette carte dans votre propre site utiliser ce code HTML:

<iframe src="https://2015burundi.crowdmap.com/iframe" width="515px" height="430px"></iframe>



Interval: Auto À partir de: Apr 2015 Jusqu'à: Nov 2015 Plus d'informations



+ FILTRE DES CATÉGORIES [CACHER]

- TOUTES CATÉGORIES
- MANIFESTATION PACIFIQUE/ PEACEFUL PROTEST
- AFFRONTEMENTS/ CLASHES
- ENLÈVEMENT/ KIDNAPPING
- FOUILLES/SEARCHES
- ARRESTATIONS/ ARRESTS
- BLESSURES/INJURIES
- MORTS/DEATHS
- VIOLENCE SEXISTE/ GENDER-BASED VIOLENCE
- BARRICADES/ ROADBLOCKS
- DOMMAGES MATÉRIELS ET VOL/ PROPERTY DAMAGE AND THEFT
- TYPE D'ARME (AUTOUR)/ TYPE OF WEAPON (PERPETRATOR)
- HARCÈLEMENT ET INTIMIDATION/HARRASSMENT AND INTIMIDATION
- TORTURE/TORTURE
- AUTRE/ OTHER
- ASSASSINAT/ ASSASSINATIONS

CrowdMap

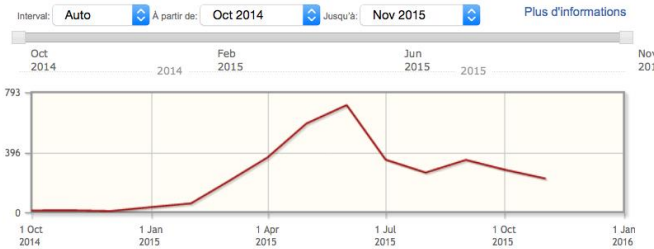
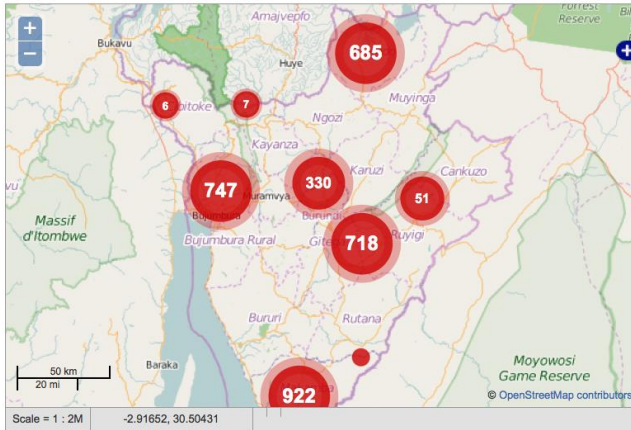
- Launched as rapid response to crisis in April
- Data source: International and Burundian media; reliable social media; aggregate other projects' data
- No trained monitors
- Managed by Canadian NGO and local NGOs, staffed with volunteers worldwide
- 875 cases recorded through Sept 22





FILTRES → **TOUT** NOUVELLES PHOTOS VIDÉO

+ FILTRE DES CATEGORIES [CACHER]



- Toutes catégories
- Initiatives de paix
- Incidents de violence (Intimidations)
- Insécurité en général
- Tensions politiques et électorales
- Préparations aux élections et meetings politiques
- Controverses autour du 3ème mandat de pierre nkurunziza
- Registration Irregularities
- Trusted Reports
- Incidents de violence électorale
- Mouvements de réfugiés et déplacés
- Irrégularité dans l'enrôlement (2ème tour)
- Activité des partis politiques
- Irrégularité du processus électoral
- Violations des droits

INAMA

- 25 organizations partnership, 100 trained citizen journalists in 5 provinces (now in 9)
- 2835 incidents reported Nov. 2014 – Sept 22, 2015

Élections Burundi 2015

Prévenir la violence. Promouvoir la paix.

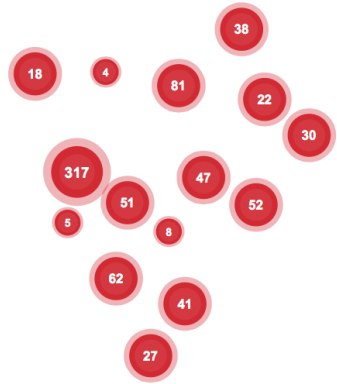
Nous contribuons à créer une culture des élections paisibles et transparentes à travers la documentation des incidents vérifiés de violence électorale et les initiatives de paix menées à travers le pays.

Démarche: Alerte précoce, réponse rapide.

ACCUEIL RAPPORTS CONTACTEZ-NOUS A PROPOS DE NOUS



Filtrage des rapports par



50 km
20 mi

Scale = 1 : 2M | -2.77497, 31.07377

EWER

- IFES-led, partner with CEJP and UNDP
- Launched March – June, 2015
- 275 monitors trained in 17 provinces
- 342 peace and violence events recorded* (815 w/manual count)

*reflects data available on public website, 28/11/2015

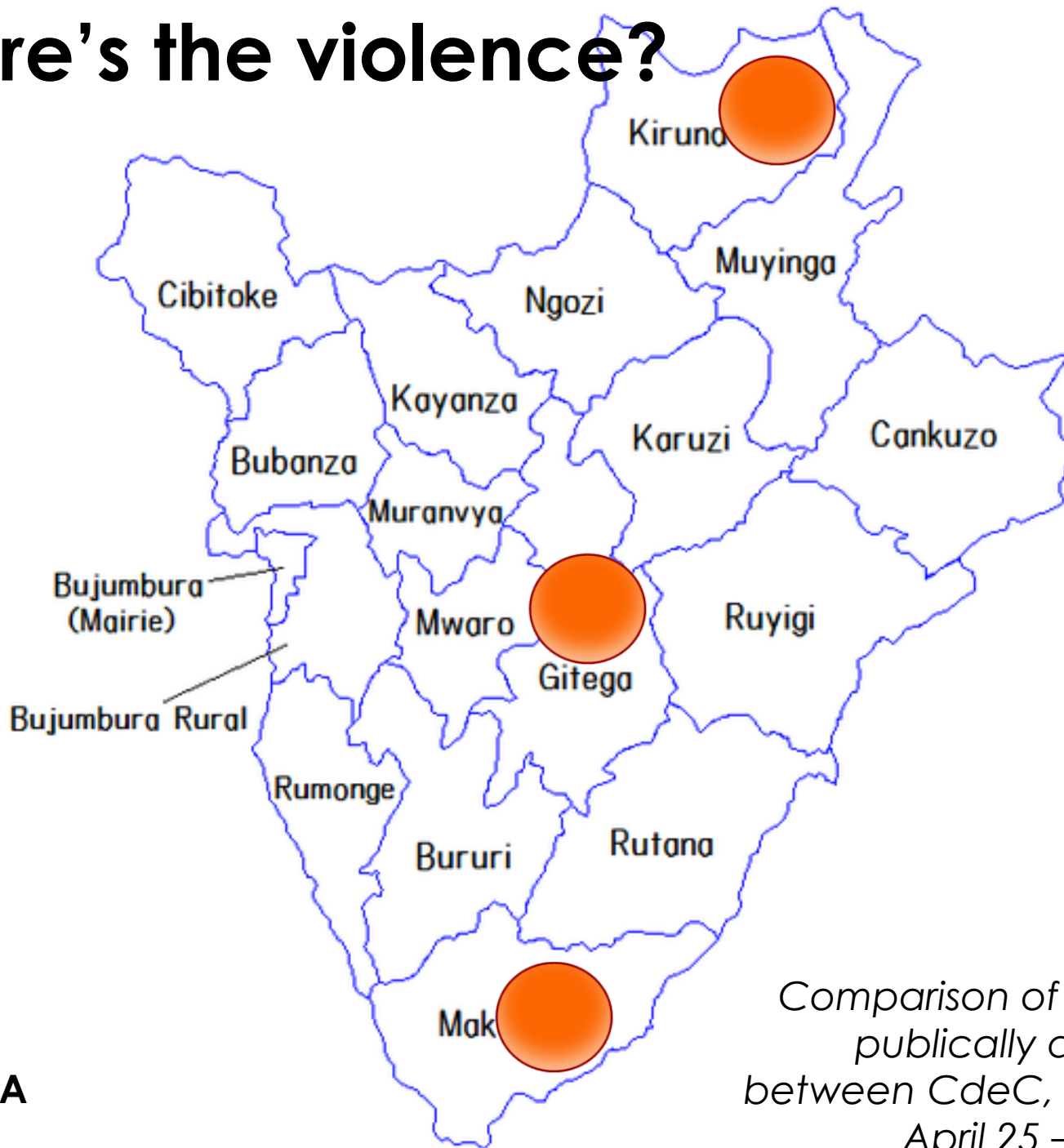
	# Monitors	# Incidents election violence reported (Apr. 25 – Sept. 22)
CrowdMap	0	875
INAMA	100	1395
EWER	275	118 (560)

Where's the violence?



Comparison of standardized, publically available data between CdeC, IFES & INAMA, April 25 – Sept 22, 2015

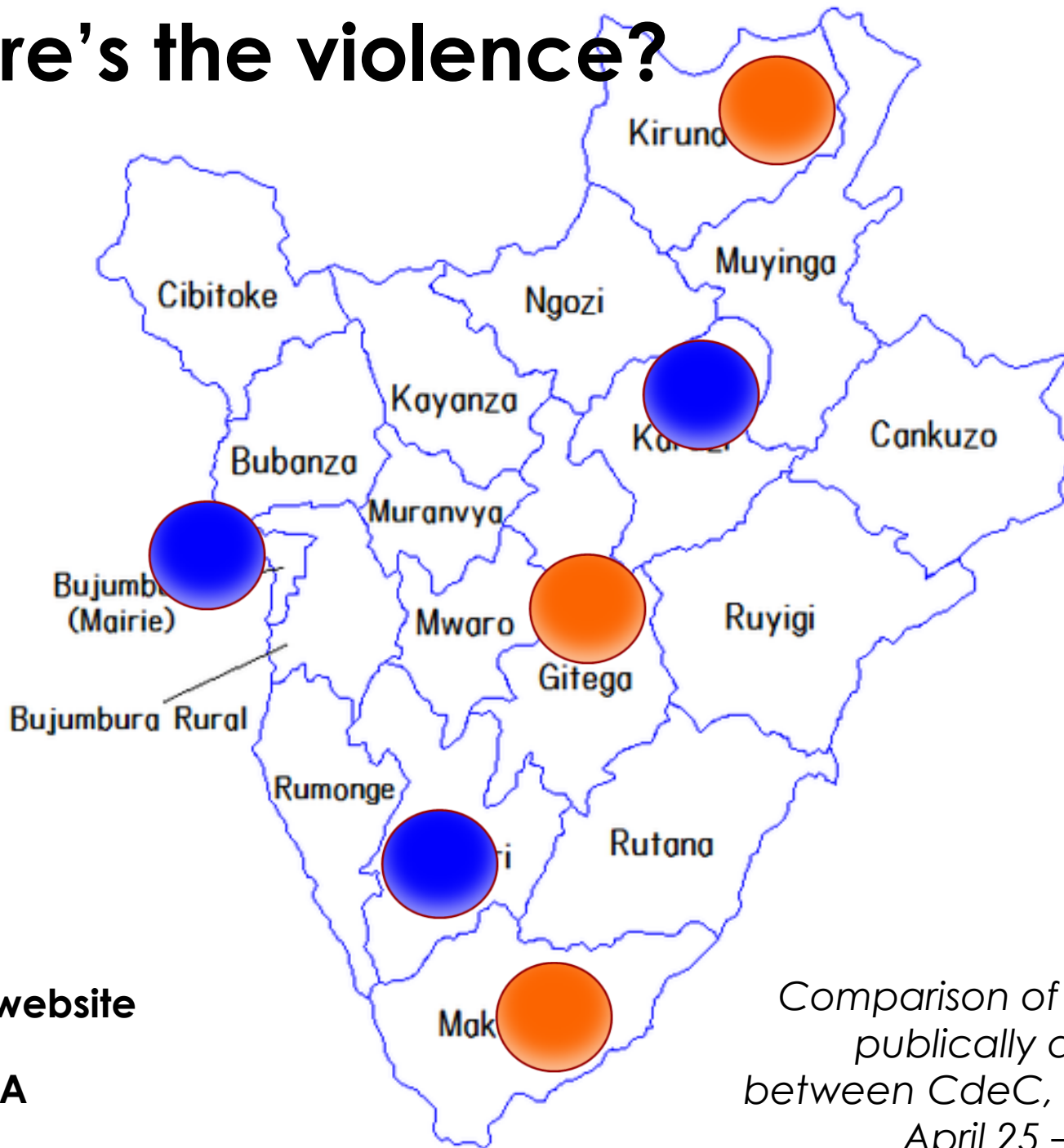
Where's the violence?



 **INAMA**

*Comparison of standardized,
publicly available data
between CdeC, IFES & INAMA,
April 25 – Sept 22, 2015*

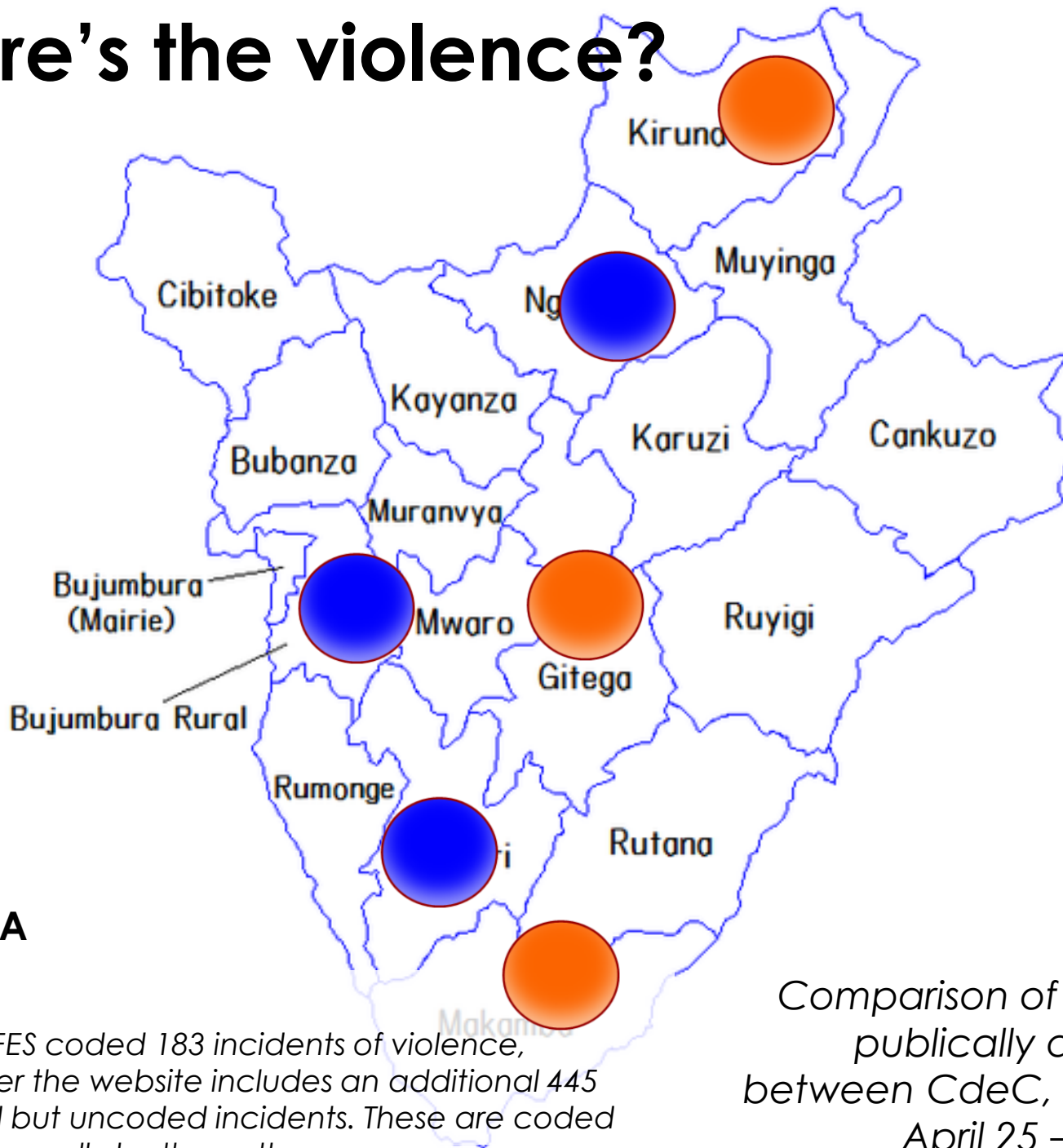
Where's the violence?



 IFES (website data)
 INAMA

Comparison of standardized, publically available data between CdeC, IFES & INAMA, April 25 – Sept 22, 2015

Where's the violence?




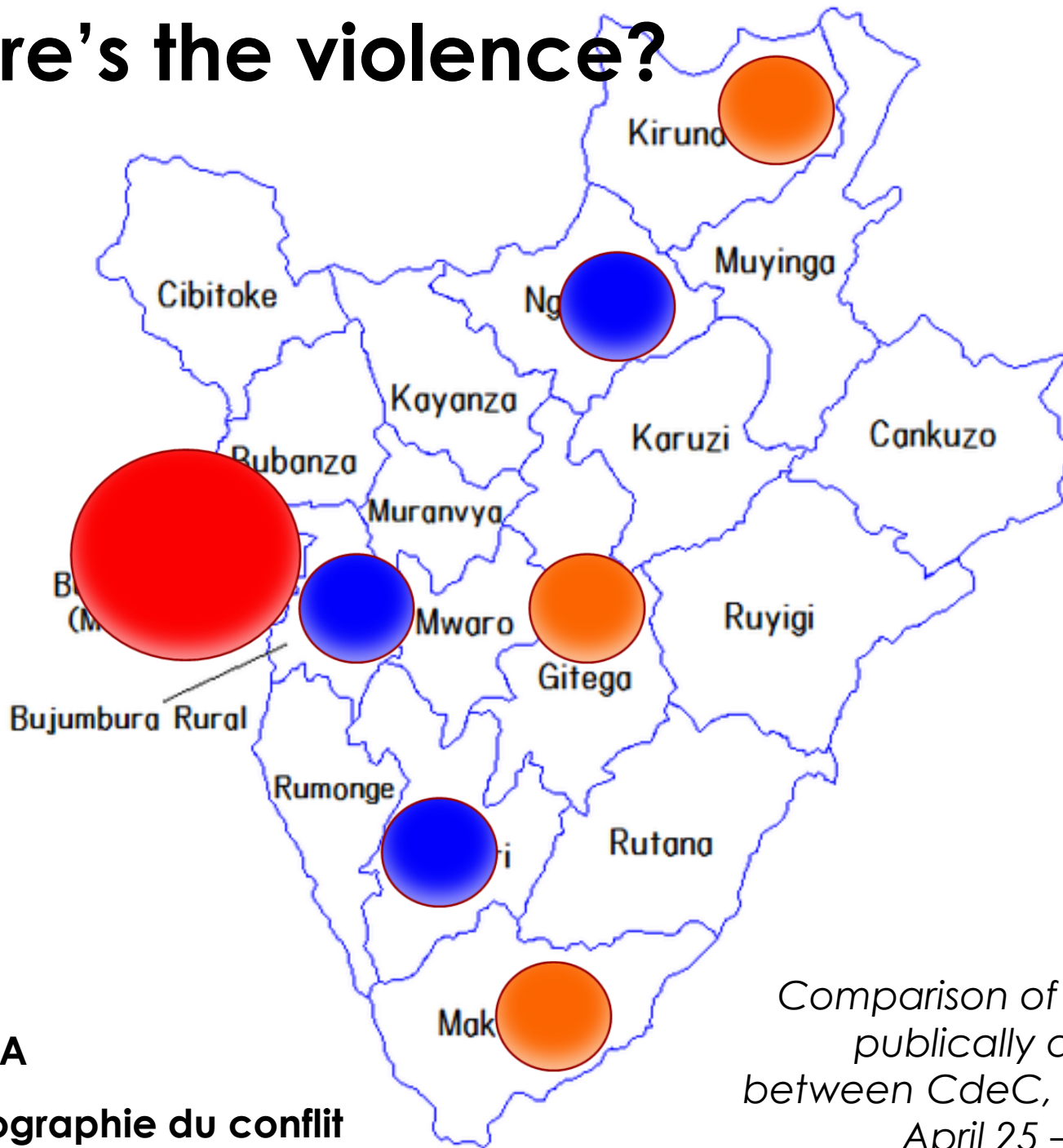
 **INAMA**

 **IFES***

Note: IFES coded 183 incidents of violence, however the website includes an additional 445 verified but uncoded incidents. These are coded here manually by the author.

Comparison of standardized, publically available data between CdeC, IFES & INAMA, April 25 – Sept 22, 2015

Where's the violence?



 IFES

 INAMA

 Cartographie du conflit


Comparison of standardized, publically available data between CdeC, IFES & INAMA, April 25 – Sept 22, 2015

Definitions: What to map?

- **EWER**: “incidents vérifiés de violence électorale ainsi que des initiatives de paix”
- **INAMA**: “incidents de violence électorale ainsi que des initiatives de paix”
- **CrowdMap**: “rapports de manifestations et les affrontements, arrestations, enlèvements, dommages matériels, blessures, morts et autres types d'informations liés au Burundi lors de la crise politique de 2015, en marge de la décision du Président Nkurunziza de se présenter une troisième fois.”



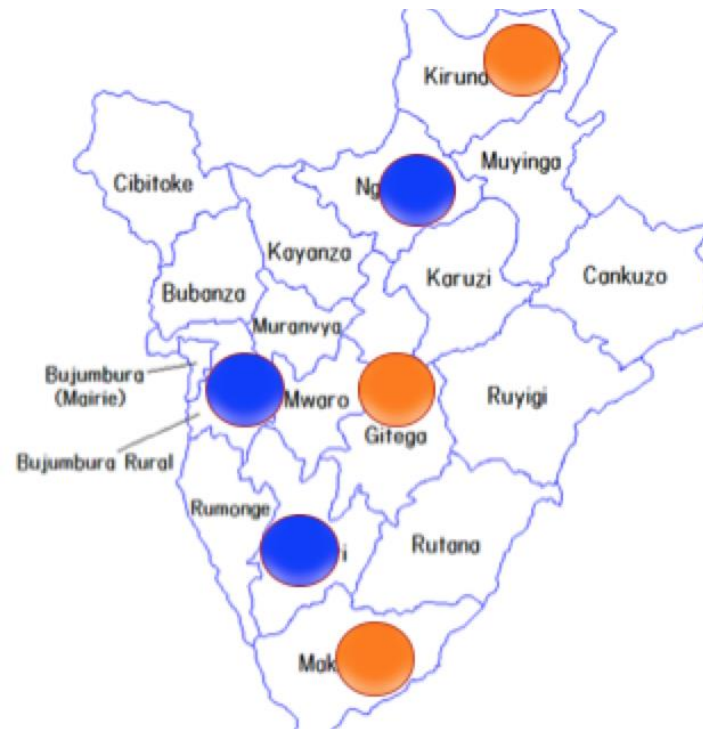
Data Sources




Media Reports



Grassroots



Adapting to
changing
conditions



Political Protest in Burundi - 2015



- Apx. 140 days of consistent protests
- Simultaneous in 3-5 neighborhoods of Bujumbura on average, + periodically in provinces
- Frequent violent clashes with police and armed forces, victims on both sides
- Road barricades, peaceful anti-3rd term demonstrations, many arrests

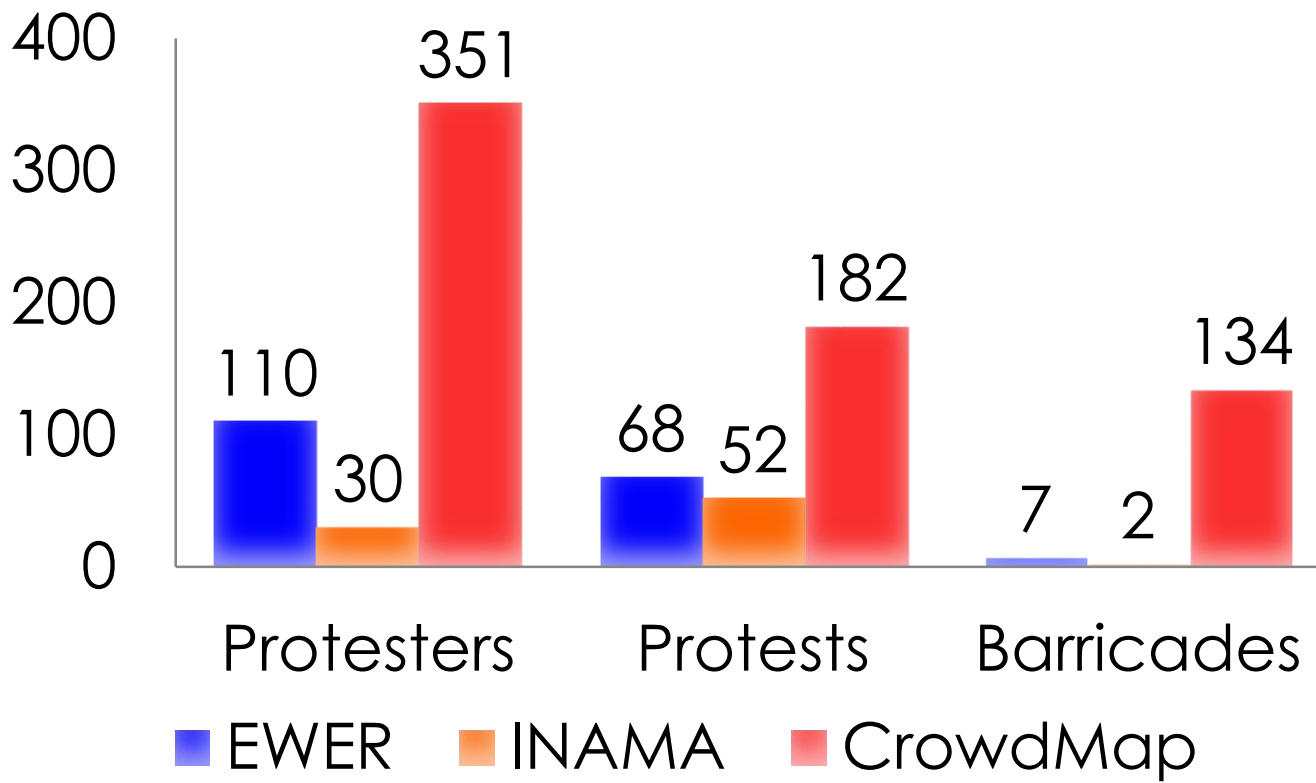

How do you record this for data mapping?

Political Protest in Burundi - 2015


Coding protests example:

- 140 days of anti-gvt protests?
 - 140 days x 3 neighborhoods per day?
 - 140 days x 3 neighborhoods x 2 arrests per neighborhood
 - 140 days x 3 neighborhoods x 2 arrests & 3 injuries per neighborhood
- 140 data points
 - 420 data points
 - 840 data points
 - 2100 data points

Political Protest in Burundi - 2015



How to map a coup d'état?



How to map a coup d'état?



	EWER
Coup d'état	0
Reactions to coup d'état	3 (0 coded)

How to map a coup d'état?



	EWER	INAMA
Coup d'état	0	0
Reactions to coup d'état	3 (0 coded)	42 (8 coded)

How to map a coup d'état?

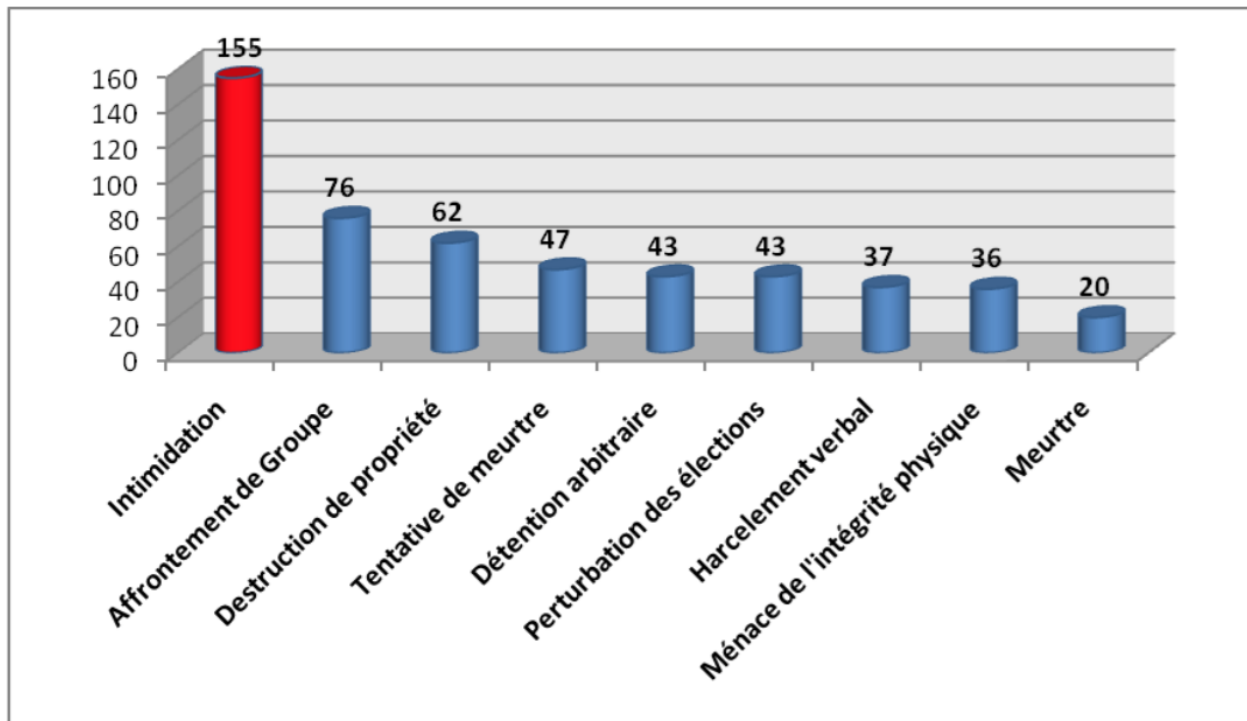


	EWER	INAMA	CROWDMAP
Coup d'état	0	0	3
Reactions to coup d'état	3 (0 coded)	42 (8 coded)	0

Intimidation

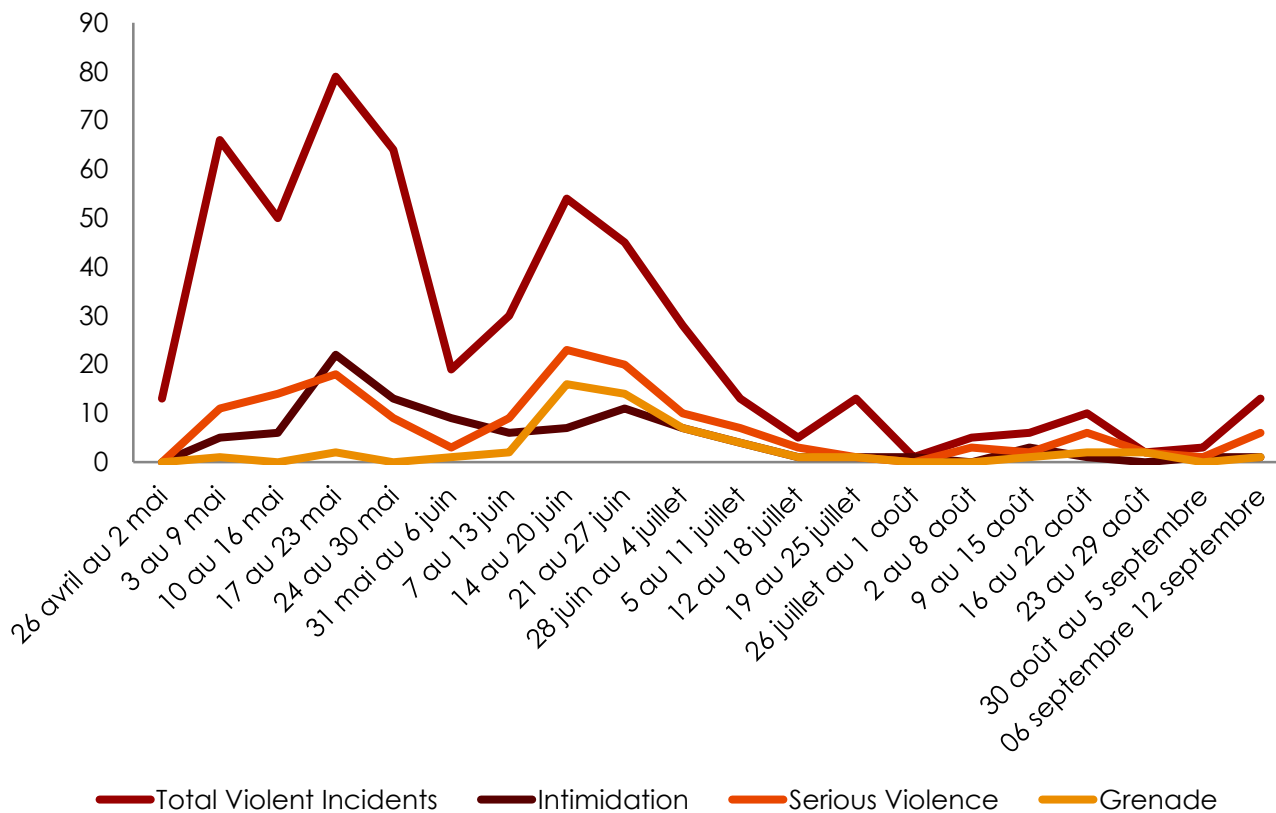


Graphique 1 : Types de violence du 26 avril au 12 septembre (en nombre de cas)




2010 data

Intimidation




Source: "The Roots of Electoral Violence: Tracing the Path of Electoral Authoritarianism in Burundi". *The Centre for the Study of Democratic Citizenship - Graduate Student Conference*. Quebec City, Quebec. March 25-26, 2011.

Weighting data




- Bar brawl
- Insulting comments
- Fear-monger rumors




- Coup d'état attempt
- Candidate assassination
- Other murders, heavy artillery attacks, etc



Monitor & staff security






Scientific standards

Appropriate technology

Now what?

Adapting the
applications of election
violence data



Takeaways

